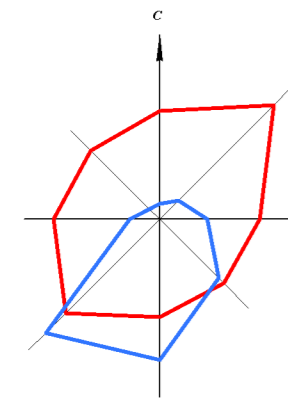


**ПРОЕКТ ПЛАНИРОВКИ ТЕРРИТОРИИ Г. БЕРДСКА, УЛИЦЫ РОГАЧЕВА ОТ УЛ. КРАСНАЯ СИБИРЬ ДО  
УЛ. М. ГОРЬКОГО (М-ОН ЮЖНЫЙ) С ПРОЕКТОМ МЕЖЕВАНИЯ В ЕГО СОСТАВЕ**

**ЧЕРТЕЖ МЕЖЕВАНИЯ ТЕРРИТОРИИ М 1:2000**








Лист 1  
Лист 2




**УСЛОВНЫЕ ОБОЗНАЧЕНИЯ**

**ГРАНИЦЫ**

-  Границы территории, в отношении которой осуществляется подготовка проекта межевания
-  Красные линии, утвержденные в составе проекта планировки
-  Планируемые элементы планировочной структуры
-  Границы и номера образуемых земельных участков
-  Границы и номера изменяемых земельных участков

**ОБЪЕКТЫ ТРАНСПОРТНОЙ  
ИНФРАСТРУКТУРЫ**

-  Улично-дорожная сеть

- Примечание:
1. Линия отступа от красных линий в целях определения мест допустимого размещения линейного объекта совпадает с красными линиями.
  2. Границы земельных участков, в отношении которых предполагаются их резервирование и (или) изъятие для государственных или муниципальных нужд в границах проектирования отсутствуют.
  3. Границы публичных сервитутов в границах проектирования отсутствуют.

Примечание: отменяемые красные линии в границах проектирования отсутствуют.

Изм.	Кол.уч	Лист	Рядок	Полз.	Дата	Чертёж межевания территории М 1:2000	Лист 2
------	--------	------	-------	-------	------	---	-----------